

633**ROZPORZĄDZENIE MINISTRA INFRASTRUKTURY¹⁾**

z dnia 27 maja 2008 r.

w sprawie wykazów obszarów pasażerskiej żeglugi krajowej²⁾

Na podstawie art. 29 ust. 4 ustawy z dnia 9 listopada 2000 r. o bezpieczeństwie morskim (Dz. U. z 2006 r. Nr 99, poz. 693 oraz z 2007 r. Nr 107, poz. 732 i Nr 176, poz. 1238) zarządza się, co następuje:

¹⁾ Minister Infrastruktury kieruje działem administracji rządowej — gospodarka morską, na podstawie § 1 ust. 2 pkt 2 rozporządzenia Prezesa Rady Ministrów z dnia 16 listopada 2007 r. w sprawie szczegółowego zakresu działania Ministra Infrastruktury (Dz. U. Nr 216, poz. 1594).

²⁾ Przepisy niniejszego rozporządzenia dokonują w zakresie swojej regulacji wdrożenia postanowień dyrektywy Rady 1998/18/WE z dnia 17 marca 1998 r. w sprawie reguł i norm bezpieczeństwa statków pasażerskich (Dz. Urz. WE L 144 z 15.05.1998, str. 1, z późn. zm.; Dz. Urz. UE Polskie wydanie specjalne, rozdz. 7, t. 4, str. 40, z późn. zm.).

§ 1. Przepisy rozporządzenia określają:

- 1) wykazy obszarów pasażerskiej żeglugi krajowej;
- 2) strefy całorocznej eksploatacji statków w pasażerskiej żegludze krajowej.

§ 2. Wykazy obszarów pasażerskiej żeglugi krajowej, o których mowa w § 1 pkt 1, są określone w załączniku do rozporządzenia.

§ 3. Strefy całorocznej eksploatacji statków pasażerskiej żeglugi krajowej stanowią polskie obszary morskie.

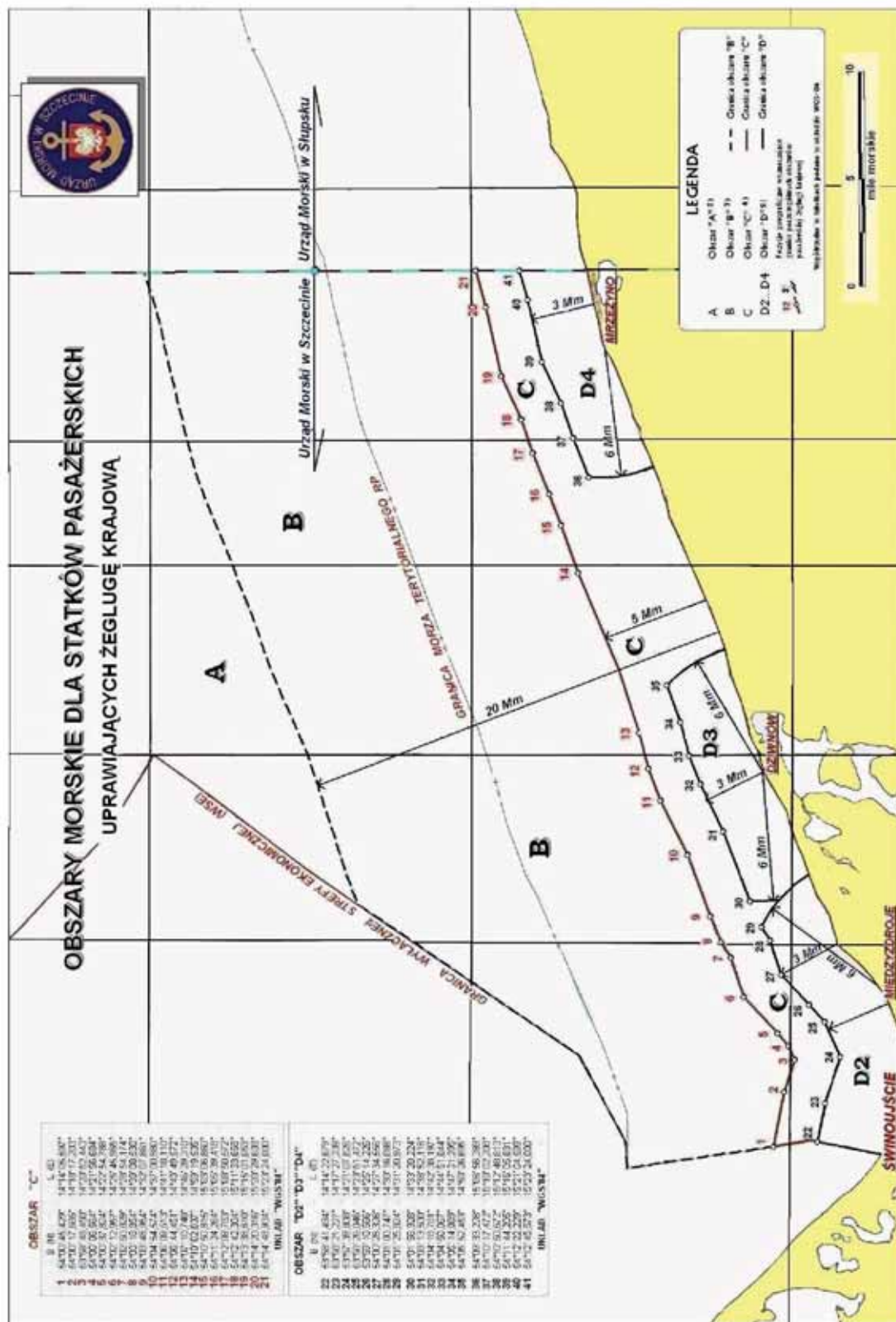
§ 4. Rozporządzenie wchodzi w życie z dniem ogłoszenia.

Minister Infrastruktury: *C. Grabarczyk*

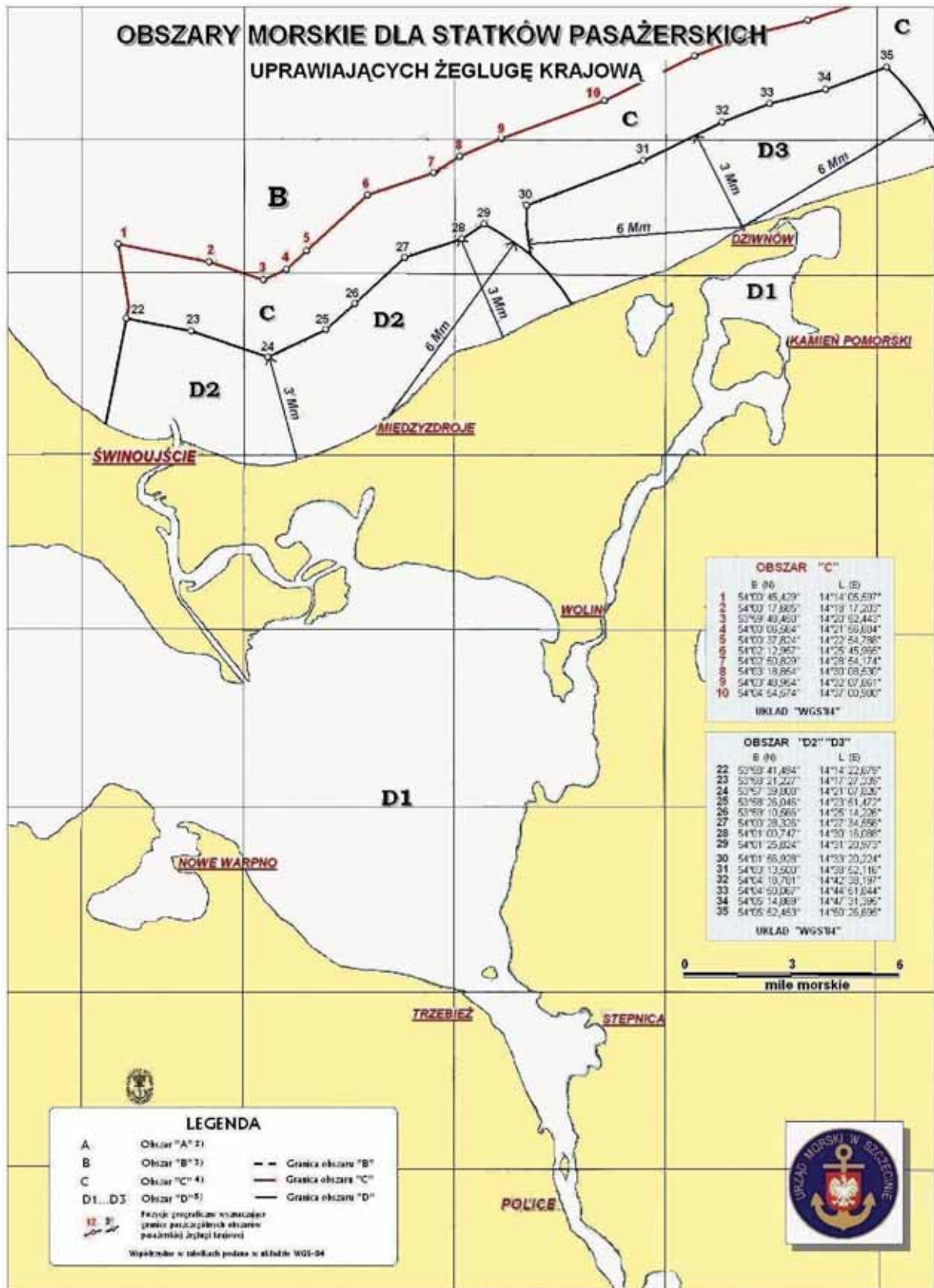
Załącznik do rozporządzenia Ministra Infrastruktury z dnia 27 maja 2008 r. (poz. 633)

WYKAZY OBSZARÓW PASAŻERSKIEJ ŻEGLUGI KRAJOWEJ¹⁾

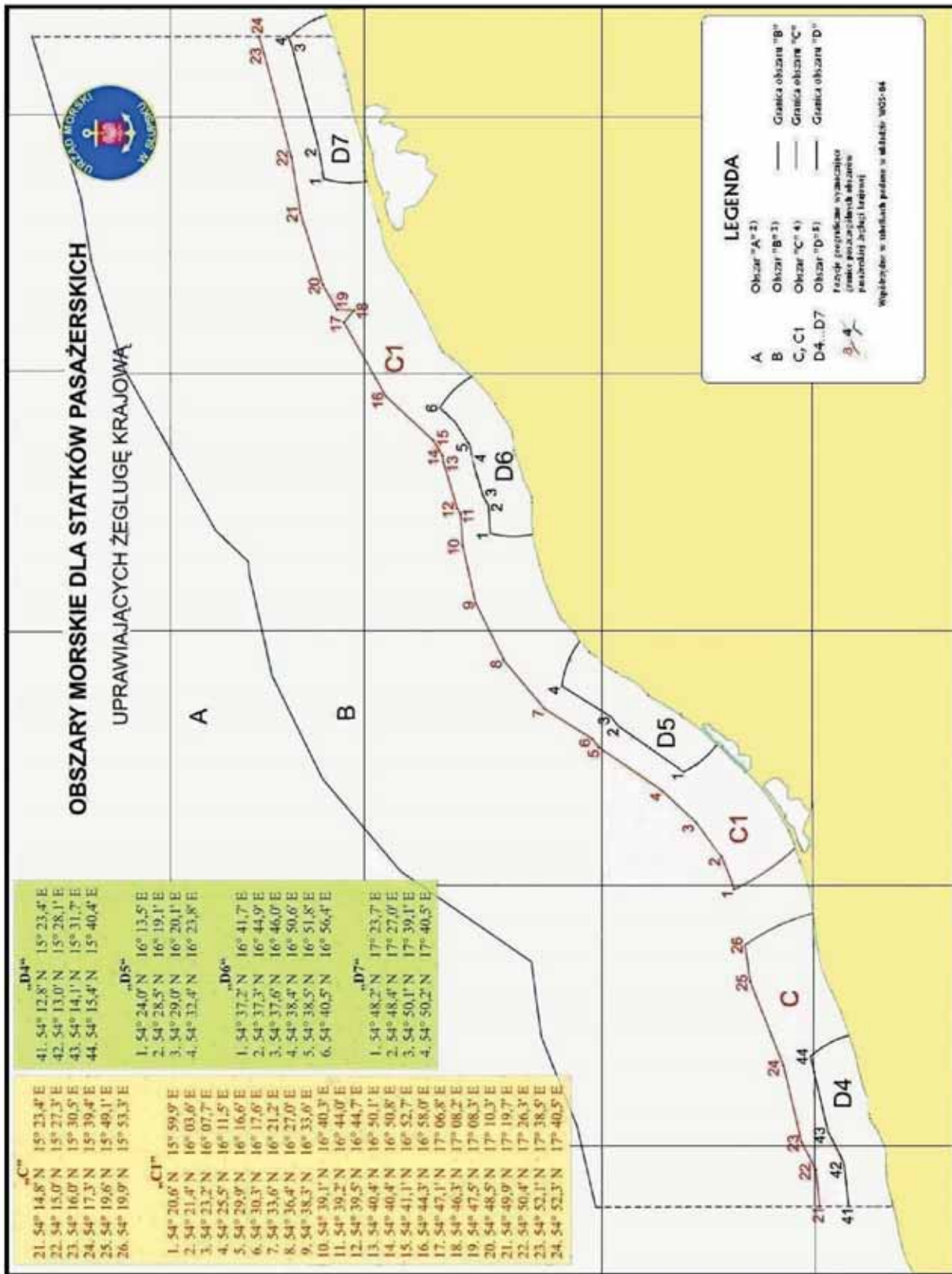
1. Wykaz obszarów pasażerskiej żeglugi krajowej w zakresie właściwości terytorialnej Dyrektora Urzędu Morskiego w Szczecinie



2. Wykaz obszarów pasażerskiej żeglugi krajowej w zakresie właściwości terytorialnej Dyrektora Urzędu Morskiego w Szczecinie



3. Wykaz obszarów pasażerskiej żeglugi krajowej w zakresie właściwości terytorialnej Dyrektora Urzędu Morskiego w Słupsku



Objaśnienia:

- 1) Wykazy obszarów pasażerskiej żeglugi krajowej zostały sporządzone w formie map, zgodnie z terytorialną właściwością dyrektorów urzędów morskich w Szczecinie, Słupsku i Gdyni.
- 2) Obszar „A” — oznacza obszar morza, na którym mogą być eksploatowane statki pasażerskie klasy A, uprawiające pasażerską żeglugę krajową inną niż podróże przewidziane dla statków klasy B, C i D.
- 3) Obszar „B” — oznacza obszar morza, na którym mogą być eksploatowane statki pasażerskie klasy B, uprawiające pasażerską żeglugę krajową w odległości nie dalej niż 20 mil morskich od brzegu.
- 4) Obszar „C” — oznacza obszar morza, na którym mogą być eksploatowane statki pasażerskie klasy C, uprawiające pasażerską żeglugę krajową nie dalej niż:
 - a) 15 mil morskich od miejsca schronienia, określonego:
 - zgodnie z rozporządzeniem Ministra Gospodarki Morskiej z dnia 14 września 2007 r. w sprawie planu udzielania statkom znajdującym się w niebezpieczeństwie schronienia na polskich obszarach morskich (Dz. U. Nr 178, poz. 1260) oraz
 - w bieżących ogłoszeniach kapitanatów i bosmanatów portów,
 - b) 5 mil morskich od brzegu, w obszarach, na których prawdopodobieństwo przekroczenia znaczącej wysokości fali (równej 2,5 m), rozumianej jako średnia wysokość jednej trzeciej największej wysokości fal zaobserwowanych na danym obszarze, jest niższe niż 10 % w ciągu:
 - jednego roku kalendarzowego (w przypadku eksploatacji całorocznej) lub
 - określonej, zgodnie z dokumentem bezpieczeństwa statku, części roku kalendarzowego (w przypadku eksploatacji w tym okresie).
- 5) Obszar „D” — oznacza obszar morza, na którym mogą być eksploatowane statki pasażerskie klasy D, uprawiające pasażerską żeglugę krajową nie dalej niż:
 - a) 6 mil morskich od miejsca schronienia, określonego:
 - zgodnie z rozporządzeniem Ministra Gospodarki Morskiej z dnia 14 września 2007 r. w sprawie planu udzielania statkom znajdującym się w niebezpieczeństwie schronienia na polskich obszarach morskich oraz
 - w bieżących ogłoszeniach kapitanatów i bosmanatów portów,
 - b) 3 mile morskie od brzegu, w obszarach, na których prawdopodobieństwo przekroczenia znaczącej wysokości fali (równej 1,5 m), rozumianej jako średnia wysokość jednej trzeciej największej wysokości fal zaobserwowanych na danym obszarze, jest niższe niż 10 % w ciągu:
 - jednego roku kalendarzowego (w przypadku eksploatacji całorocznej) lub
 - określonej, zgodnie z dokumentem bezpieczeństwa statku, części roku kalendarzowego (w przypadku eksploatacji w tym okresie).

Egzemplarze bieżące oraz archiwalne można nabywać:

- w Wydziale Wydawnictw i Poligrafii Centrum Obsługi Kancelarii Prezesa Rady Ministrów, ul. Powsińska 69/71, 02-903 Warszawa, tel. 0-22 694-67-52 — na podstawie nadesłanego zamówienia (wyłącznie sprzedaż wysyłkowa);
- w punktach sprzedaży Dziennika Ustaw i Monitora Polskiego w Warszawie (sprzedaż wyłącznie za gotówkę):
 - ul. Powsińska 73, tel. 0-22 694-62-96
 - al. Szucha 2/4, tel. 0-22 629-61-73

Reklamacje z powodu niedoręczenia poszczególnych numerów zgłaszać należy na piśmie do Wydziału Wydawnictw i Poligrafii Centrum Obsługi Kancelarii Prezesa Rady Ministrów, ul. Powsińska 69/71, 02-903 Warszawa, do 15 dni po otrzymaniu następnego numeru

O wszelkich zmianach nazwy lub adresu prenumeratora prosimy niezwłocznie informować na piśmie Wydział Wydawnictw i Poligrafii Centrum Obsługi Kancelarii Prezesa Rady Ministrów

Dziennik Ustaw i Monitor Polski dostępne są w wersji informacyjnej w Internecie pod adresem www.cokprm.gov.pl i www.rcl.gov.pl

Wydawca: Kancelaria Prezesa Rady Ministrów

Redakcja: Rządowe Centrum Legislacji — Departament Dziennika Ustaw i Monitora Polskiego

Al. Ujazdowskie 1/3, 00-583 Warszawa, tel. 0-22 622-66-56

Skład, druk i kolportaż: Wydział Wydawnictw i Poligrafii Centrum Obsługi Kancelarii Prezesa Rady Ministrów

ul. Powsińska 69/71, 02-903 Warszawa, tel. 0-22 694-67-52; faks 0-22 694-62-06

Bezpłatna infolinia: 0-800-287-581 (czynna w godz. 7³⁰–15³⁰)

www.cokprm.gov.pl

e-mail: dziust@cokprm.gov.pl, wydawnictwa@cokprm.gov.pl

DU 0097 2008 wyd.00



5 900248529132 >

Tłoczono z polecenia Prezesa Rady Ministrów w Wydziale Wydawnictw i Poligrafii Centrum Obsługi Kancelarii Prezesa Rady Ministrów, ul. Powsińska 69/71, 02-903 Warszawa